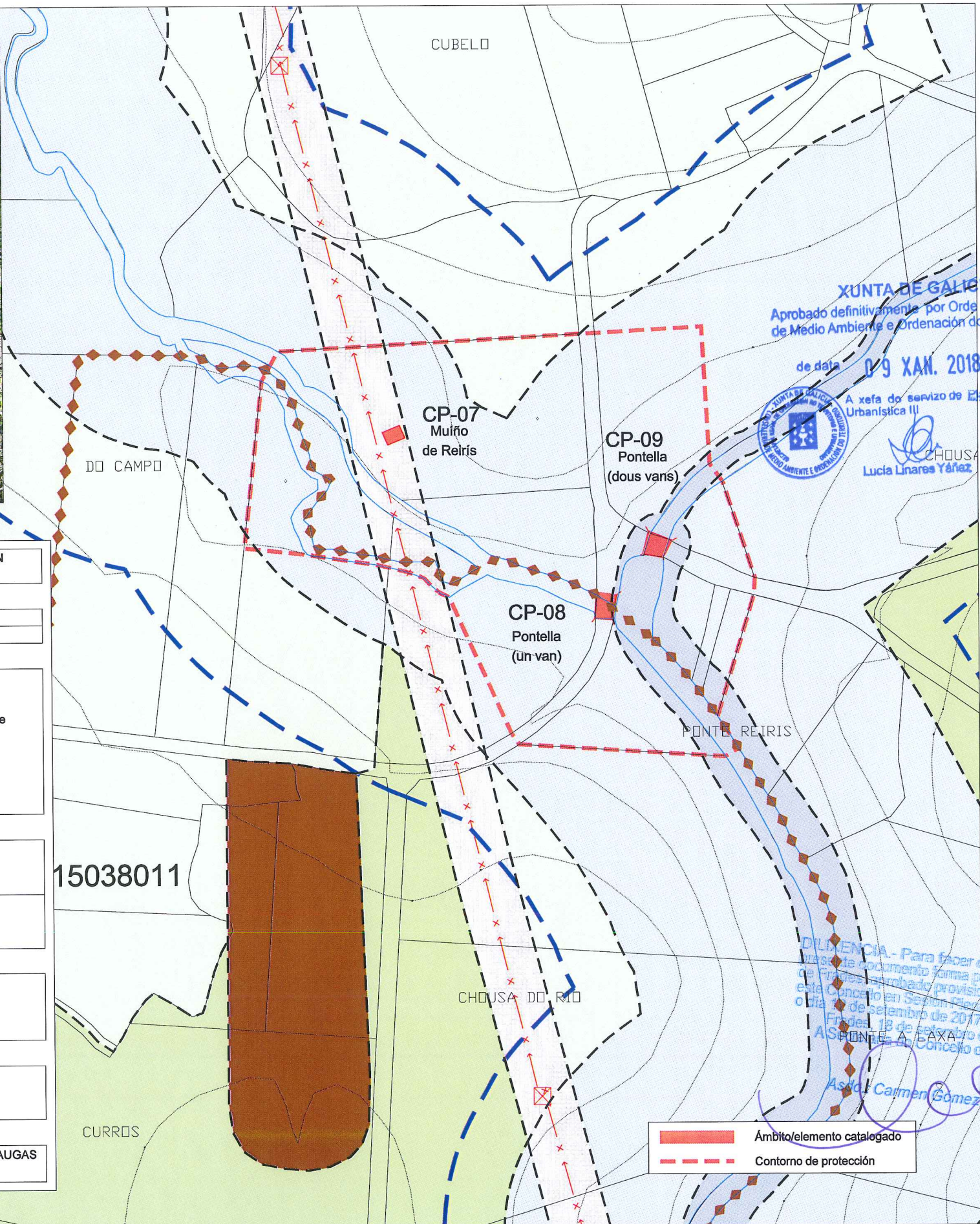


XUNTA DE GALICIA
 Aprobado definitivamente por Orde da Conselleira de Medio Ambiente e Ordenación do Territorio
 de data 09 XAN. 2018
 A xefa do servizo de Planificación Urbanística III
 CHOUZA
 Lucía Linares Yáñez

DENOMINACIÓN: Muíño de Reirís		CLAVE de IDENTIFICACIÓN CP-07	
CONSTRUCCIÓN POPULAR			
LOCALIZACIÓN:		COORDENADAS (U.T.M.):	
Reirís		X: 558.520	Y: 4.764.695
PARROQUIA: San Martiño de Frades		CONCELLO de FRADES	
CARACTERÍSTICAS:			
Arredor: rural, no lugar de Reirís.			
Adscripción cultural: Arquitectura tradicional.			
Descrición: Construción a partir de muros de cachotería, agás os marcos de portas e xanelas, que son de cantería. Cuberta a unha auga con remate de tella camba.			
Estado constructivo: O seu estado é de abandono.			
PROTECCIÓN:			
GRADO de PROTECCIÓN:			
Ambiental (Nivel III)			
Contorno de protección: Reflexado na cartografía.			
ACTUACIÓNS e USOS PERMITIDOS e PROHIBIDOS:			
En función do grao de protección, segundo o disposto no artigo 4.2.4 da Normativa.			
DETERMINACIÓNS PARA A SÚA CONSERVACIÓN, REHABILITACIÓN, MELLORA OU RECUPERACIÓN:			
Para a posta en valor do elemento, e como premisa prioritaria, recuperarase a cuberta. Posteriormente procederase a un encintado dos seus muros e un cambio de carpintería, así como una limpeza do elemento e o seu entorno.			
OBSERVACIÓNS:			
Non incluído ningún inventario previo.			
PLANIMETRÍA:			
Planos de Clasificación (Escala 1:5000):	C-11	Clasificación do Solo:	S.R.P.INFRA.
Planos de Ordenación (Escala 1:2000):	-		

NOTIFICACIÓNS - Para facer constar que o presente documento forma parte do PXOM de Frades, aprobado provisionalmente por este Concello en Sesión Plena celebrada o día 12 de setembro de 2017.
 FRADES, 14 de setembro de 2017.
 A Secretaría do Concello de Frades.
 Asdr. Carmen González Otero.

Ámbito/elemento catalogado
 Contorno de protección



XUNTA DE GALICIA
 Aprobado definitivamente por Orde da Conselleira de Medio Ambiente e Ordenación do Territorio
 de data 09 XAN. 2018
 A xefa do servizo de Planificación Urbanística II
 CHOUSA
 Lucía Linares Yáñez

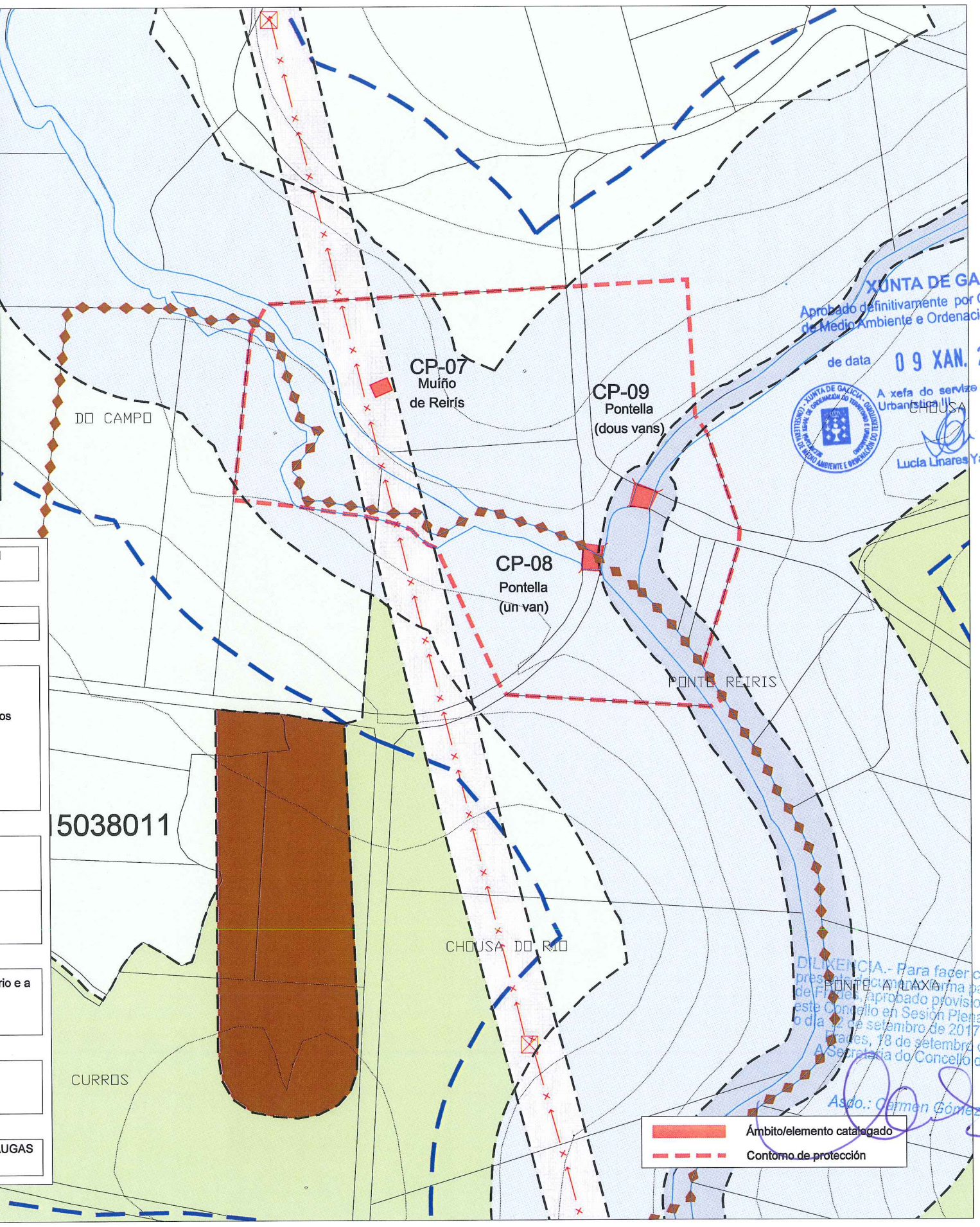
DENOMINACIÓN: Pontella (un van)		CLAVE de IDENTIFICACIÓN CP-08	
CONSTRUCCIÓN POPULAR			
LOCALIZACIÓN:		COORDENADAS (U.T.M.):	
Reirís		X: 558.520	Y: 4.764.695
PARROQUIA: San Martiño de Frades		CONCELLO de FRADES	
CARACTERÍSTICAS:			
Arredor: rural, no lugar de Reirís.			
Adscripción cultural: Arquitectura tradicional.			
Descrición: Pontella de un so van sobre dous estribos de cachotería que soportan un taboleiro de pedra sobre redondos de madeira.			
Estado constructivo: O seu estado de conservación e vo e aínda hoxe atópase en uso.			
PROTECCIÓN:			
GRADO de PROTECCIÓN:			
Estructural (Nivel II)			
Contorno de protección: Reflexado na cartografía.			
ACTUACIÓNs e USOS PERMITIDOS e PROHIBIDOS:			
En función do grao de protección, segundo o disposto no artigo 4.2.4 da Normativa.			
DETERMINACIÓNs PARA A SÚA CONSERVACIÓN, REHABILITACIÓN, MELLORA OU RECUPERACIÓN:			
Para a posta en valor do elemento, e como premisa prioritaria, recuperarase o taboleiro.			
OBSERVACIÓNs:			
Non incluído ningún inventario previo.			
PLANIMETRÍA:			
Planos de Clasificación (Escala 1:5000):	C-11	Clasificación do Solo:	S.R.P.AUGAS
Planos de Ordenación (Escala 1:2000):	-		

DILIXENCIA.- Para facer constar que o presente documento forma parte do PXOM de Frades aprobado provisionalmente por esta Concello en Sesión Plena celebrada o día 18 de setembro de 2017.
 Frades, 18 de setembro de 2017.
 A SINDICADA
 Asst. Carmen Gomez Stern

— Ambito/elemento catalogado
 - - - Contorno de protección



DENOMINACIÓN: Pontella (dous vans) CONSTRUCCIÓN POPULAR		CLAVE de IDENTIFICACIÓN CP-09	
LOCALIZACIÓN: Reirís PARROQUIA: San Martiño de Frades		COORDENADAS (U.T.M.): X: 558.541 Y: 4.764.720 CONCELLO de FRADES	
CARACTERÍSTICAS: Arredor: rural, no lugar de Reirís. Adscripción cultural: Arquitectura tradicional. Descrición: Pontella de dous vans sobre estribos e pila de cachotería. Grazas a esta última reduciuse a luz e permite que os taboleiros de pedra non leven soporte estrutural de madeira na súa cara inferior. Estado constructivo: O seu estado de conservación e bo.			
PROTECCIÓN: GRADO de PROTECCIÓN: Estructural (Nivel II) Contorno de protección: Reflexado na cartografía.			
ACTUACIÓNS e USOS PERMITIDOS e PROHIBIDOS: En función do grao de protección, segundo o disposto no artigo 4.2.4 da Normativa.			
DETERMINACIÓNS PARA A SÚA CONSERVACIÓN, REHABILITACIÓN, MELLORA OU RECUPERACIÓN: Para a posta en valor do elemento, e como premisa prioritaria, recuperarase o taboleiro. Limparase o entorno do río e a pila de elementos naturais.			
OBSERVACIÓNS: Non incluído ningún inventario previo.			
PLANIMETRÍA: Planos de Clasificación (Escala 1:5000): C-11 Clasificación do Solo: S.R.P.AUGAS Planos de Ordenación (Escala 1:2000): -			



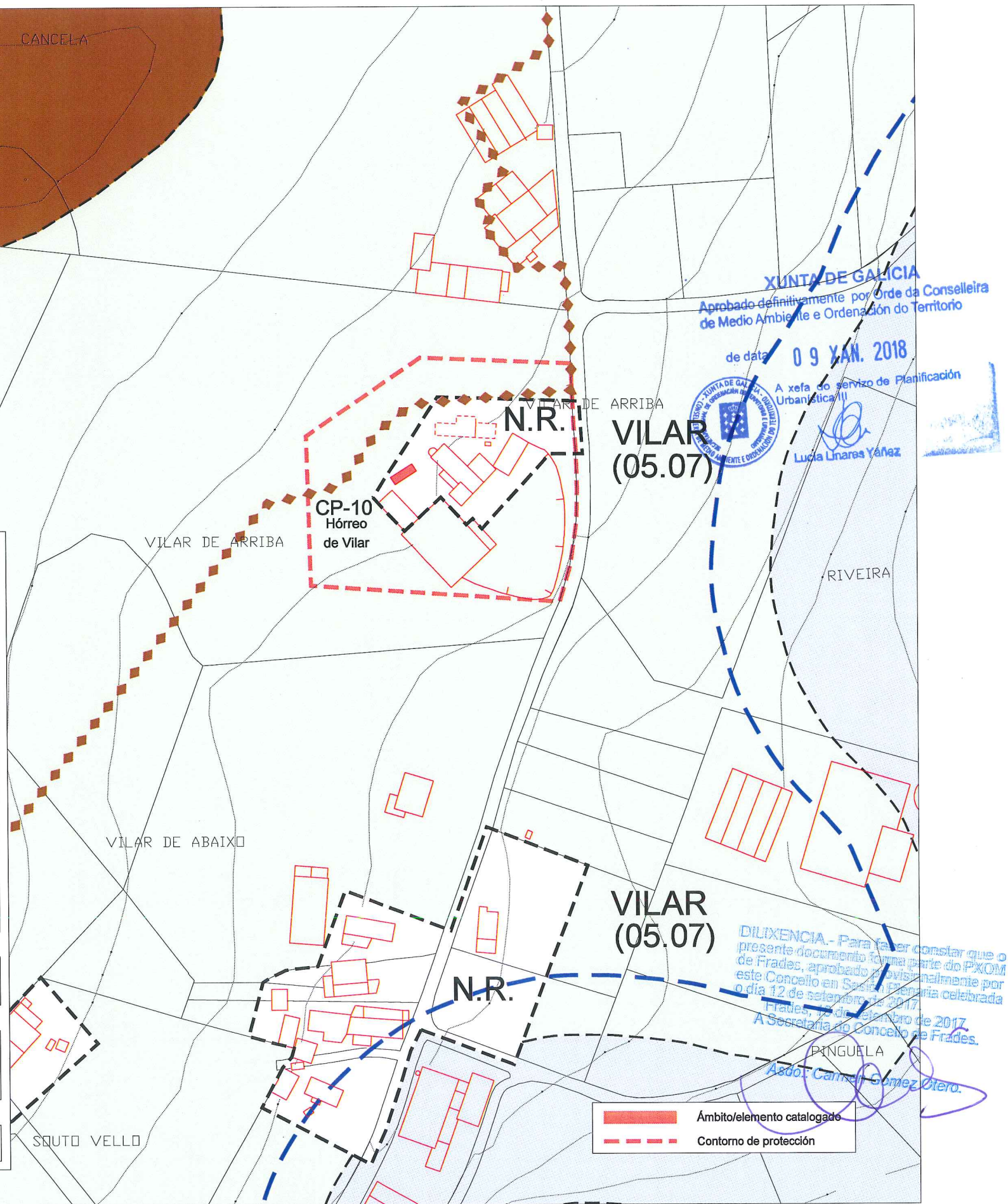
XUNTA DE GALICIA
 Aprobado definitivamente por Orde da Conselleira de Medio Ambiente e Ordenación do Territorio
 de data 09 XAN. 2018
 A xefa do servizo de Planificación Urbana
 Lucía Linares Yáñez

DILIXENCIA.- Para facer constar que o presente documento forma parte do PXOM de Frades, aprobado provisionalmente por este Concello en Sesión Plenaria celebrada o día 2 de setembro de 2017.
 Frades, 78 de setembro de 2017.
 A Secretaría do Concello de Frades.
 Asno.: Carmen Gómez Otero.

Ámbito/elemento catalogado
 Contorno de protección



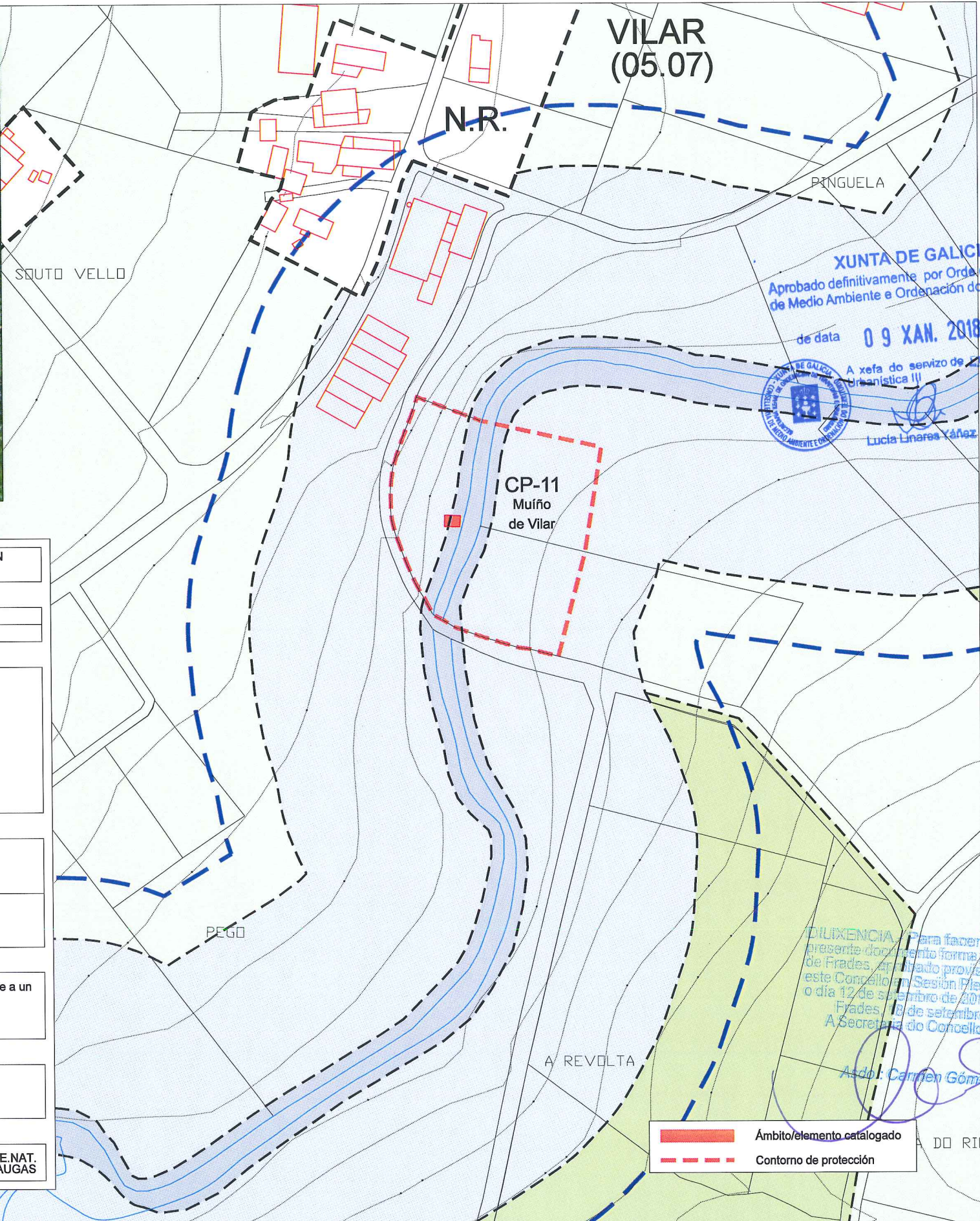
DENOMINACIÓN: Hórreo de Vilar CONSTRUCCIÓN POPULAR		CLAVE de IDENTIFICACIÓN CP-10	
LOCALIZACIÓN: Vilar PARROQUIA: San Martiño de Frades		COORDENADAS (U.T.M.): X: 558.941 Y: 4.765.645 CONCELLO de FRADES	
CARACTERÍSTICAS: Arredor: rural, no lugar de Vilar. Adscripción cultural: Arquitectura tradicional. Descrición: Hórreo de catro vans, e pes corridos integrados por cepas de cachotería coroados por tornarratos. Piastras de cachotería lucida con mortero de cemento e pintada de cor branca en penales e no medio do mesmo. Dinteles de madeira, o mesmo que a cinta e balagustos. Cuberta a dúas augas sen sobrepenas, rematada con tella curva do pais sobre estrutura de madeira. Estado constructivo: O seu estado e de certo abandono, tanto no elemento como nos redores.			
PROTECCIÓN: GRADO de PROTECCIÓN: Integral (Nivel I) Contorno de protección: Reflexado na cartografía. ACTUACIÓNS e USOS PERMITIDOS e PROHIBIDOS: En función do grao de protección, segundo o disposto no artigo 4.2.4 da Normativa.			
DETERMINACIÓNS PARA A SÚA CONSERVACIÓN, REHABILITACIÓN, MELLORA OU RECUPERACIÓN: Para a posta en valor do elemento, e como premisa prioritaria, recuperarase a cuberta. Posteriormente procederase a un encintado dos seus muros e estruturas, e restauración de carpintaría, así como una limpeza do elemento e o seu entorno.			
OBSERVACIÓNS: Incluído no inventario da Dirección Xeral de Patrimonio da Xunta de Galicia. No caso de que lles seran de aplicación o Decreto 449/1973, por ter máis de cen anos de antigüidade, serán considerados BIC e o seu réxime de protección, además do disposto no PXOM, será o establecido na Lei 8/1995, do 30 de outubro, do Patrimonio Cultural de Galicia, para este tipo de Bens.			
PLANIMETRÍA: Planos de Clasificación (Escala 1:5000): Planos de Ordenación (Escala 1:2000):		C-11 05.07	Clasificación do Solo: S.N.R.



XUNTA DE GALICIA
Aprobado definitivamente por Orde da Conselleira de Medio Ambiente e Ordenación do Territorio
de data 09 XAN. 2018
A xefa do servizo de Planificación Urbanística II
Lucía Lineras Yañez

DILIXENCIA.- Para facer constar que o presente documento forma parte do PXOM de Frades, aprobado provisionalmente por este Concello en Sesión Plenaria celebrada o día 12 de setembro de 2017.
Frades, 12 de setembro de 2017.
A Secretaría do Concello de Frades.
Asdo: Carmel Gómez Otero.

— Ámbito/elemento catalogado
- - - Contorno de protección

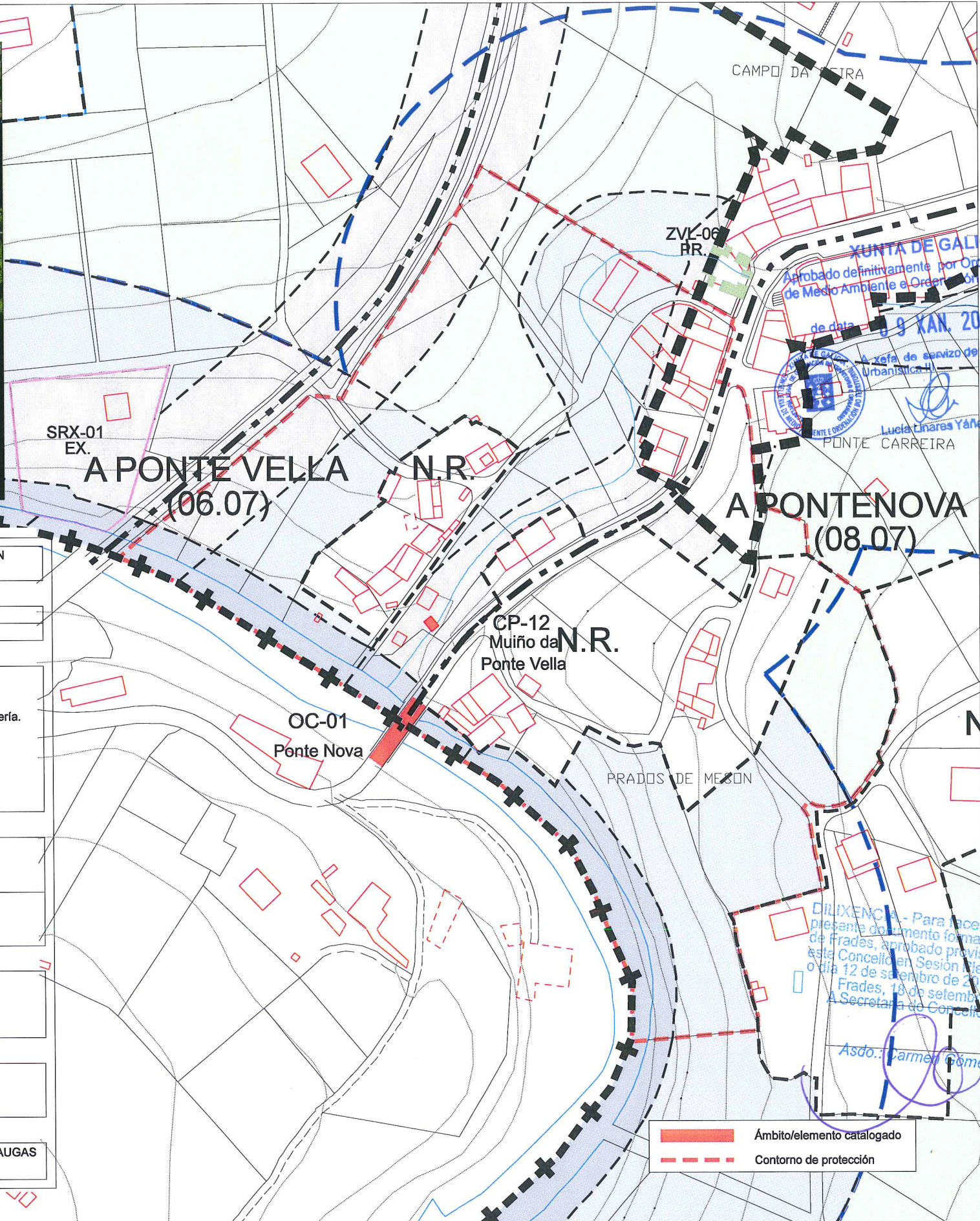


XUNTA DE GALICIA
 Aprobado definitivamente por Orde da Conselleira
 de Medio Ambiente e Ordenación do Territorio
 de data **09 XAN. 2018**
 A xefa do servizo de Planificación
 Urbanística III
 Lucía Linares Yáñez

DENOMINACIÓN: Muíño de Vilar CONSTRUCCIÓN POPULAR		CLAVE de IDENTIFICACIÓN CP-11	
LOCALIZACIÓN: Vilar		COORDENADAS (U.T.M.): X: 558.962 Y: 4.765.266	
PARROQUIA: San Martiño de Frades		CONCELLO de FRADES	
CARACTERÍSTICAS: Arredor: rural, no lugar de Vilar. Adscrición cultural: Arquitectura tradicional. Descrición: Muíño de planta rectangular a partir de muros de cachotería y cuberta a dúas augas. Canal transversal á construción moi deteriorado por los limos procedentes dunha mina próxima. Estado constructivo: O seu estado de conservación e ruinoso.			
PROTECCIÓN: GRADO de PROTECCIÓN: Estructural (Nivel II) Contorno de protección: Reflexado na cartografía.			
ACTUACIÓNS e USOS PERMITIDOS e PROHIBIDOS: En función do grao de protección, segundo o disposto no artigo 4.2.4 da Normativa.			
DETERMINACIÓNS PARA A SÚA CONSERVACIÓN, REHABILITACIÓN, MELLORA OU RECUPERACIÓN: Para a posta en valor do elemento, e como premisa prioritaria, recuperarase a cuberta. Posteriormente procederase a un encintado dos seus muros, así como una limpeza do elemento e o seu entorno.			
OBSERVACIÓNS: Non incluído ningún inventario previo.			
PLANIMETRÍA: Planos de Clasificación (Escala 1:5000): C-11 Clasificación do Solo: S.R.P.E.NAT. Planos de Ordenación (Escala 1:2000): - S.R.P.AUGAS			

DILIXENCIA: Para facer constar que o presente documento forma parte do PXOM de Frades, aprobado provisionalmente por este Concello na Sesión Plena celebrada o día 12 de setembro de 2017.
 Frades, 18 de setembro de 2017.
 A Secretaría do Concello de Frades.
 Asda: Carmen Gómez Otero.

Ámbito/elemento catalogado
 Contorno de protección



XUNTA DE GALICIA
 Aprobado definitivamente por Orde da Conselleira de Medio Ambiente e Ordenación do Territorio
 de data 9 KAN. 2018
 Xefe de servizo de Planificación Urbanística
 Lucrecia Cháraz Yáñez
 PONTE CARREIRA

DENOMINACIÓN: Muíño da Pontevela		CLAVE de IDENTIFICACIÓN: CP-12	
CONSTRUCCIÓN POPULAR			
LOCALIZACIÓN:		COORDENADAS (U.T.M.):	
A Pontevela		X: 561.028	Y: 4.763.266
PARROQUIA: Santa Mariña de Gafoi		CONCELLO de FRADES	
CARACTERÍSTICAS:			
Arredor: rural, no lugar de A Pontevela.			
Adscripción cultural: Arquitectura tradicional.			
Descrición: Construción a partir de muros de cachotería encintada, agás os marcos de portas e xanelas, que son de cantería.			
Cuberta a dúas augas con remate de tella camba.			
Estado constructivo: O seu estado de conservación e bo.			
PROTECCIÓN:			
GRADO de PROTECCIÓN:			
Estructural (Nivel II)			
Contorno de protección: Reflexado na cartografía.			
ACTUACIÓNS e USOS PERMITIDOS e PROHIBIDOS:			
En función do grao de protección, segundo o disposto no artigo 4.2.4 da Normativa.			
DETERMINACIÓNS PARA A SÚA CONSERVACIÓN, REHABILITACIÓN, MELLORA OU RECUPERACIÓN:			
Dado o seu especial bo estado de conservación, non é necesaria ningunha determinación.			
OBSERVACIÓNS:			
Non incluído ningún inventario previo.			
PLANIMETRÍA:			
Planos de Clasificación (Escala 1:5000):	C-16	Clasificación do Solo:	S.R.P.AUGAS
Planos de Ordenación (Escala 1:2000):	-		

DILIXENCIA - Para facer constar que o presente documento forma parte do PXOM de Frades, aprobado provisionalmente por este Concello en Sesión Plenaria celebrada o día 12 de setembro de 2017.
 Frades, 19 de setembro de 2017.
 A Secretararía de Concello de Frades.
 Asdo. Carmela Gómez Otero

Ámbito/elemento catalogado
 Contorno de protección



ATAN

PETÓN

MONTE DO MUIÑO V

XUNTA DE GALICIA
Aprobado definitivamente por Orde da Conselleira
de Medio Ambiente e Ordenación do Territorio

de data 09 XAN. 2018



A Xefe do servizo de Planificación
Urbanística III

Lucía Linaza Yáñez

CP-13
Muíño
de Xeza

DENOMINACIÓN: Muíño Xeza		CLAVE de IDENTIFICACIÓN CP-13	
CONSTRUCCIÓN POPULAR			
LOCALIZACIÓN:		COORDENADAS (U.T.M.):	
Monte do Muíño Vello		X: 555.271	Y: 4.767.518
PARROQUIA: San Martiño de Galegos		CONCELLO de FRADES	
CARACTERÍSTICAS:			
Arredor: rústica, no lugar do Monte do Muíño Vello.			
Adscripción cultural: Arquitectura tradicional.			
Descrición: Construción a partir de muros de cachotería, agás os marcos de portas e xanelas, que son de cantería. Cuberta a dúas augas con remate de tella camba.			
Estado constructivo: O seu estado de conservación é deteriorado.			
PROTECCIÓN:			
GRADO de PROTECCIÓN:			
Estructural (Nivel II)			
Contorno de protección: Reflexado na cartografía.			
ACTUACIÓNS e USOS PERMITIDOS e PROHIBIDOS:			
En función do grao de protección, segundo o disposto no artigo 4.2.4 da Normativa.			
DETERMINACIÓNS PARA A SÚA CONSERVACIÓN, REHABILITACIÓN, MELLORA OU RECUPERACIÓN:			
Para a posta en valor do elemento, e como premisa prioritaria, recuperarase a cuberta. Posteriormente procederase a un encintado dos seus muros e un cambio de carpintería, así como una limpeza do elemento e o seu entorno.			
OBSERVACIÓNS:			
Non incluído ningún inventario previo.			
PLANIMETRÍA:			
Planos de Clasificación (Escala 1:5000):	C-06	Clasificación do Solo:	S.R.P.AUGAS
Planos de Ordenación (Escala 1:2000):	-		

DILIXENCIA.- Para facer constar que o presente documento forma parte do PXOM de Frades, aprobado provisionalmente por este Concello en Sesión Plenaria celebrada o día 12 de setembro de 2017.
Frades, 18 de setembro de 2017.
A Secretaría do Concello de Frades.

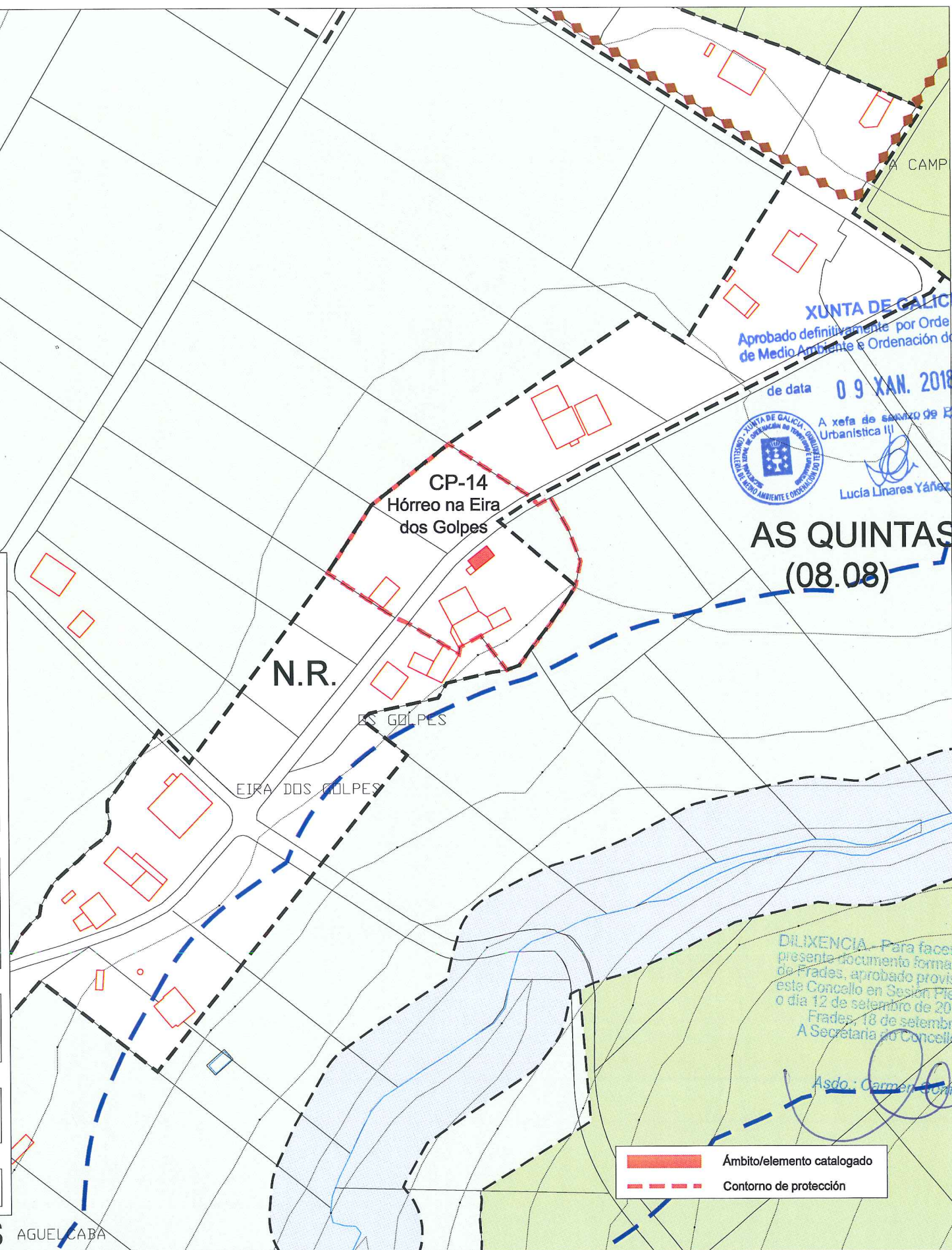
Asdo: Carmen Gómez Otero.

DETRAS DA XESTEIRA

Ámbito/elemento catalogado
Contorno de protección



DENOMINACIÓN: Hórreo na Eira dos Golpes		CLAVE de IDENTIFICACIÓN	
CONSTRUCCIÓN POPULAR		CP-14	
LOCALIZACIÓN:		COORDENADAS (U.T.M.):	
As Quintás		X: 562.213	Y: 4.763.139
PARROQUIA: San Martiño de Ledoira		CONCELLO de FRADES	
CARACTERÍSTICAS:			
Arredor: rural, no lugar de Fontao.			
Adscripción cultural: Arquitectura tradicional.			
Descrición: Construcción de dúas plantas, a primeira de muros de cachotería coroada por tornarratos perimetral e por encima piastras de cachotería nas esquinas e puntos intermedios, e paramentos de cintas e balagustos pintadas de cor vermella.			
Cuberta a catro augas con acabado de tella curva sobre entramado de madeira.			
Estado constructivo: O seu estado de conservación e de certo abandono.			
PROTECCIÓN:			
GRADO de PROTECCIÓN:			
Integral (Nivel I)			
Contorno de protección: Reflexado na cartografía.			
ACTUACIÓNS e USOS PERMITIDOS e PROHIBIDOS:			
En función do grao de protección, segundo o disposto no artigo 4.2.4 da Normativa.			
DETERMINACIÓNS PARA A SÚA CONSERVACIÓN, REHABILITACIÓN, MELLORA OU RECUPERACIÓN:			
Para a posta en valor do elemento, e como medida principal, deberase rehabilitar a cuberta, para posteriormente abordar os paramentos verticais. Cumpre dicir que o presente elemento é susceptible de ser estudado con metodoloxía arqueolóxica.			
OBSERVACIÓNS:			
Incluído no inventario da Dirección Xeral de Patrimonio da Xunta de Galicia. No caso de que lles sean de aplicación o Decreto 449/1973, por ter máis de cen anos de antigüidade, serán considerados BIC e o seu réxime de protección, además do disposto no PXOM, será o establecido na Lei 8/1995, do 30 de outubro, do Patrimonio Cultural de Galicia, para este tipo de Bens.			
PLANIMETRÍA:			
Planos de Clasificación (Escala 1:5000):	C-16	Clasificación do Solo:	S.N.R.
Planos de Ordenación (Escala 1:2000):	-		



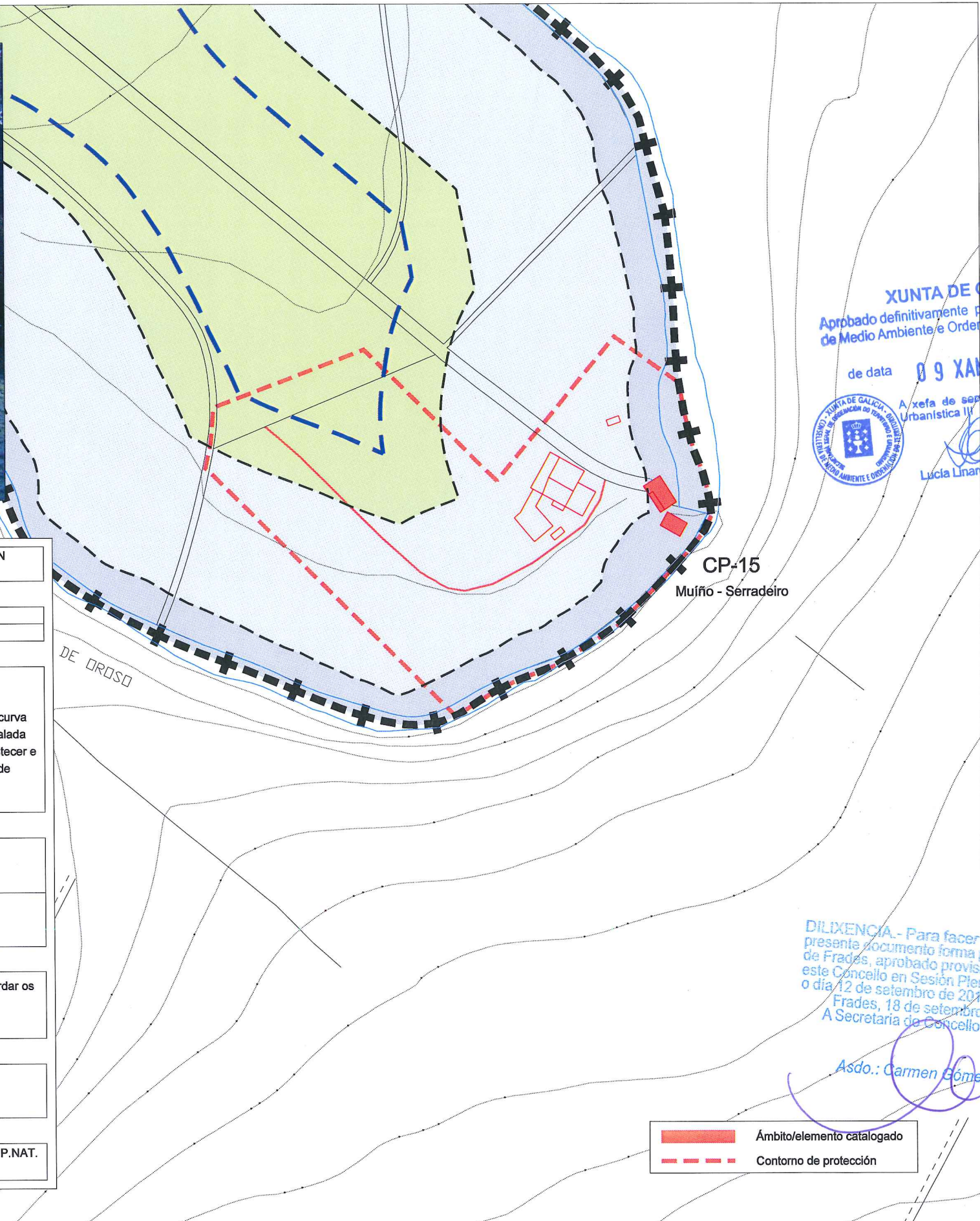
XUNTA DE GALICIA
 Aprobado definitivamente por Orde da Conselleira de Medio Ambiente e Ordenación do Territorio
 de data 09 XAN. 2018
 A xefa de servizo de Planificación Urbanística III
 Lucía Linares Yáñez

AS QUINTAS
 (08.08)

DILIXENCIA: Para facer constar que o presente documento forma parte do PXOM de Frades, aprobado provisionalmente por este Concello en Sesión Plenaria celebrada o día 12 de setembro de 2017.
 Frades, 18 de setembro de 2017.
 A Secretaría do Concello de Frades.
 Asdo.: Carme Pérez Otero.

Ámbito/elemento catalogado
 Contorno de protección

AS QUINTAS AGUELCABA



XUNTA DE GALICIA
Aprobado definitivamente por Orde da Conselleira
de Medio Ambiente e Ordenación do Territorio

de data 09 XAN. 2018

A xefa de servizo de Planificación
Urbanística II
Lucía Linares Yáñez

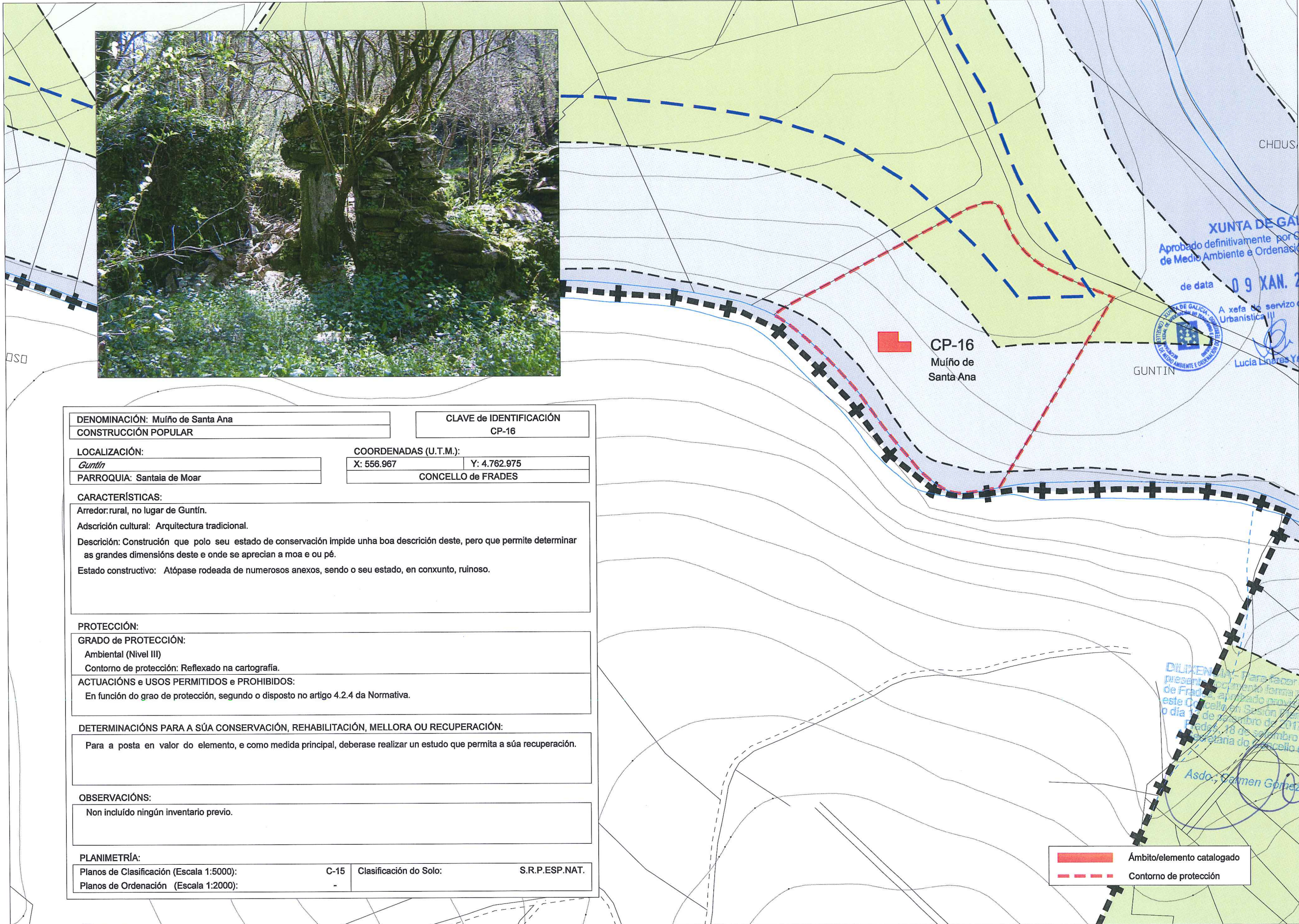
RABA
0.10

DENOMINACIÓN: Muíño - Serradoiro		CLAVE de IDENTIFICACIÓN CP-15	
CONSTRUCCIÓN POPULAR			
LOCALIZACIÓN: Baralles		COORDENADAS (U.T.M.): X: 555.401 Y: 4.762.449	
PARROQUIA: San Martiño de Ledoira		CONCELLO de FRADES	
CARACTERÍSTICAS:			
Arredor: rústico, no lugar de Baralles, na beira do río Maruzo, lindando co concello de Oroso.			
Adscripción cultural: Arquitectura tradicional.			
Descrición: Muíño de planta rectangular a partir de muros de cachotería e cuberta a dúas augas con remate de tella curva sobre entramado de madeira. Atópase nas proximidades dun serradoiro e nos marxes do río Maruzo. A edificación sinalada como serradoiro dispón dun equipo que foi empregado como mini central hidráulica e actulamente se emprega para abastecer e xerar enerxía para as construcións anexas. A catalogación inclúe unha canle de regadío que dende o río Maruzo surtía de auga os prados limítrofes.			
Estado constructivo: O seu estado de conservación e bo.			
PROTECCIÓN:			
GRADO de PROTECCIÓN: Estructural (Nivel II) Contorno de protección: Reflexado na cartografía.			
ACTUACIÓNS e USOS PERMITIDOS e PROHIBIDOS: En función do grao de protección, segundo o disposto no artigo 4.2.4 da Normativa.			
DETERMINACIÓNS PARA A SÚA CONSERVACIÓN, REHABILITACIÓN, MELLORA OU RECUPERACIÓN:			
Para a posta en valor do elemento, e como medida principal, deberase rehabilitar a cuberta, para posteriormente abordar os paramentos verticais.			
OBSERVACIÓNS: Non incluído ningún inventario previo.			
PLANIMETRÍA:			
Planos de Clasificación (Escala 1:5000):	C-14	Clasificación do Solo:	S.R.P.ESP.NAT.
Planos de Ordenación (Escala 1:2000):	-		

DILIXENCIA.- Para facer constar que o presente documento forma parte do PXOM de Frades, aprobado provisionalmente por este Concello en Sesión Plenaria celebrada o día 12 de setembro de 2017.
Frades, 18 de setembro de 2017.
A Secretaria de Concello de Frades.

Asdo.: Carmen Gómez Otero.

Ámbito/elemento catalogado
Contorno de protección



XUNTA DE GALICIA
 Aprobado definitivamente por Orde da Conselleira
 de Medio Ambiente e Ordenación do Territorio
 de data 09 XAN. 2018
 A xefa do servizo de Planificación
 Urbanística III
 Lucía Linares Yáñez

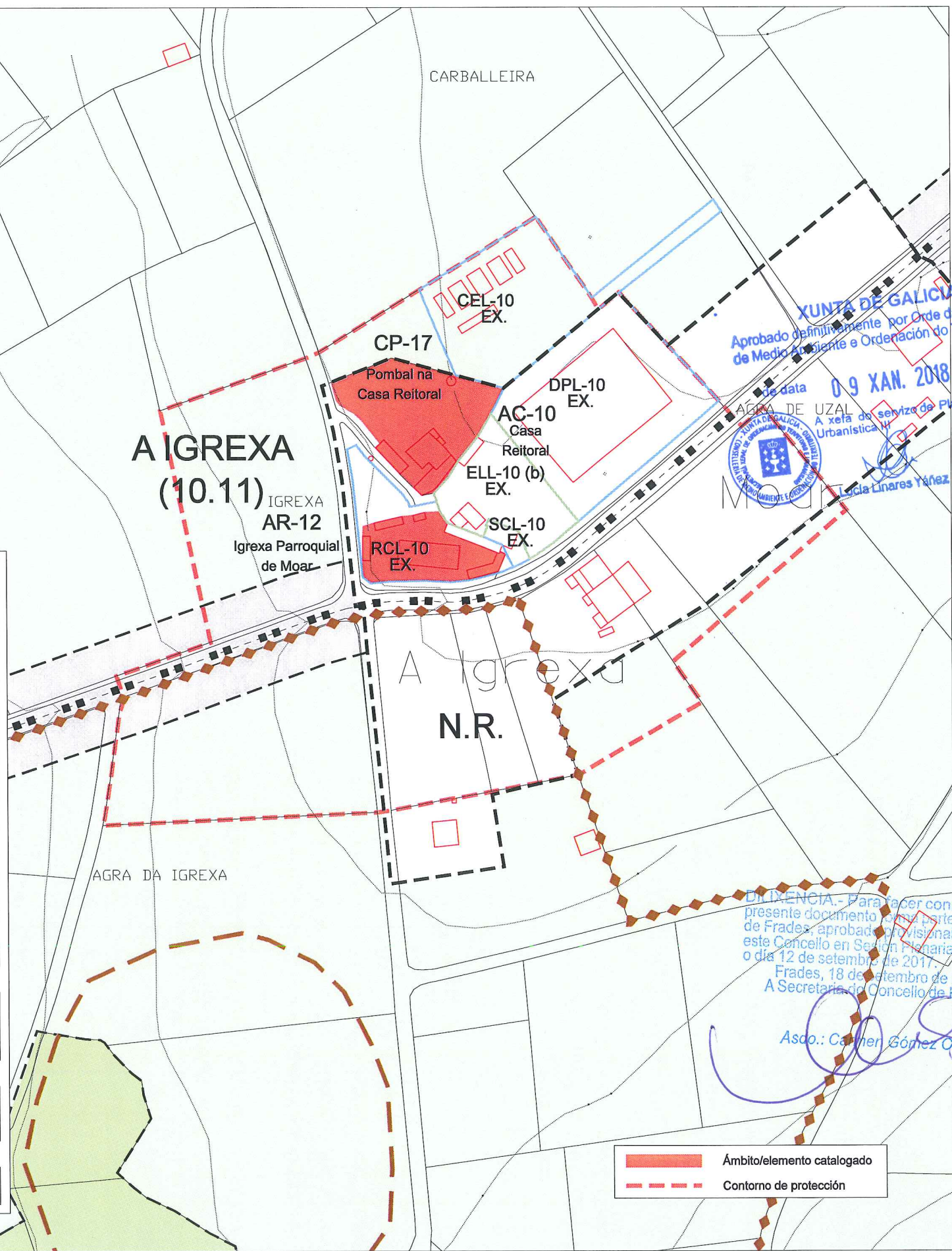
DENOMINACIÓN: Muíño de Santa Ana		CLAVE de IDENTIFICACIÓN	
CONSTRUCCIÓN POPULAR		CP-16	
LOCALIZACIÓN:		COORDENADAS (U.T.M.):	
Guntín		X: 556.967	Y: 4.762.975
PARROQUIA: Santaia de Moar		CONCELLO de FRADES	
CARACTERÍSTICAS:			
Arredor: rural, no lugar de Guntín.			
Adscripción cultural: Arquitectura tradicional.			
Descrición: Construción que polo seu estado de conservación impide unha boa descrición deste, pero que permite determinar as grandes dimensións deste e onde se aprecian a moa e ou pé.			
Estado constructivo: Atópase rodeada de numerosos anexos, sendo o seu estado, en conxunto, ruinoso.			
PROTECCIÓN:			
GRADO de PROTECCIÓN:			
Ambiental (Nivel III)			
Contorno de protección: Reflexado na cartografía.			
ACTUACIÓNS e USOS PERMITIDOS e PROHIBIDOS:			
En función do grao de protección, segundo o disposto no artigo 4.2.4 da Normativa.			
DETERMINACIÓNS PARA A SÚA CONSERVACIÓN, REHABILITACIÓN, MELLORA OU RECUPERACIÓN:			
Para a posta en valor do elemento, e como medida principal, deberase realizar un estudo que permita a súa recuperación.			
OBSERVACIÓNS:			
Non incluído ningún inventario previo.			
PLANIMETRÍA:			
Planos de Clasificación (Escala 1:5000):	C-15	Clasificación do Solo:	S.R.P.ESP.NAT.
Planos de Ordenación (Escala 1:2000):	-		

DILENDA: Para facer constar que o presente documento forma parte do PXOM de Fraades aprobado provisionalmente por este Concello en Sesión Plena celebrada o día 18 de novembro de 2017.
 Secretaria do Concello de Fraades.
 Asdo: Carmen Gomez Otero.

Ámbito/elemento catalogado
 Contorno de protección



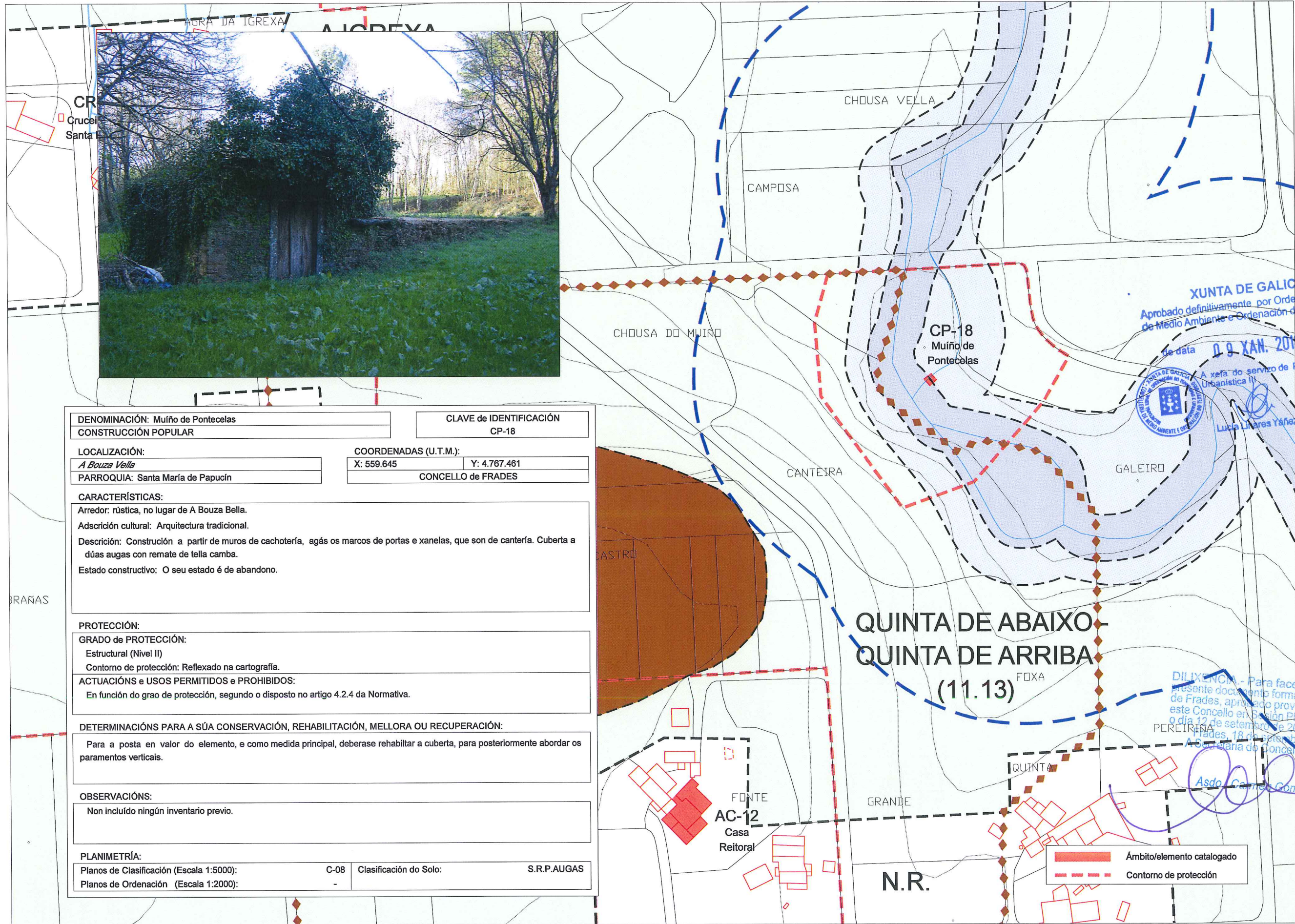
DENOMINACIÓN: Pombal na Casa Reitoral		CLAVE de IDENTIFICACIÓN	
CONSTRUCCIÓN POPULAR		CP-17	
LOCALIZACIÓN:		COORDENADAS (U.T.M.):	
A Igrexa		X: 556.334	Y: 4.763.595
PARROQUIA: Santaia de Moar		CONCELLO de FRADES	
CARACTERÍSTICAS:			
Arredor: rural, no lugar de A Igrexa.			
Adscripción cultural: Arquitectura tradicional.			
Descrición: Construción de sección circular a partir de muros de cachotería, lucidos con morteiro de cemento e pintados de branco. Na zona alta e coincidindo coas aberturas para a entrada e saída das pombas, lousa de pedra perimetral. Cuberta cónica con remate de tella do país sobre entramado de madeira e remate de cumeira con peza en pedra.			
Estado constructivo: O seu estado de conservación é de certo deterioro.			
PROTECCIÓN:			
GRADO de PROTECCIÓN:			
Integral (Nivel I)			
Contorno de protección: Reflexado na cartografía.			
ACTUACIÓNS e USOS PERMITIDOS e PROHIBIDOS:			
En función do grao de protección, segundo o disposto no artigo 4.2.4 da Normativa.			
DETERMINACIÓNS PARA A SÚA CONSERVACIÓN, REHABILITACIÓN, MELLORA OU RECUPERACIÓN:			
Para a posta en valor do elemento, e como medida principal, deberase rehabilitar a cuberta, para posteriormente abordar os paramentos verticais.			
OBSERVACIÓNS:			
Incluído no inventario da Dirección Xeral de Patrimonio da Xunta de Galicia.			
PLANIMETRÍA:			
Planos de Clasificación (Escala 1:5000):	C-11	Clasificación do Solo:	S.N.R.
Planos de Ordenación (Escala 1:2000):	10.11		



XUNTA DE GALICIA
 Aprobado definitivamente por Orde da Conselleira de Medio Ambiente e Ordenación do Territorio
 de data 09 XAN. 2018
 A XEIRA do servizo de Planificación Urbanística
 María Linares Yañez

DIXENCIA.- Para facer constar que o presente documento forma parte do PXOM de Frades, aprobado provisionalmente por este Concello en Sesión Plena celebrada o día 12 de setembro de 2017.
 Frades, 18 de setembro de 2017.
 A Secretario do Concello de Frades.

Asoc.: Carmen Gómez Otero.



DENOMINACIÓN: Muíño de Pontecelas		CLAVE de IDENTIFICACIÓN: CP-18	
CONSTRUCCIÓN POPULAR			
LOCALIZACIÓN:		COORDENADAS (U.T.M.):	
A Bouza Vella		X: 559.645	Y: 4.767.461
PARROQUIA: Santa María de Papucín		CONCELLO de FRADES	
CARACTERÍSTICAS:			
Arredor: rústica, no lugar de A Bouza Bella.			
Adscripción cultural: Arquitectura tradicional.			
Descrición: Construción a partir de muros de cachotería, agás os marcos de portas e xanelas, que son de cantería. Cuberta a dúas augas con remate de tella canba.			
Estado constructivo: O seu estado é de abandono.			
PROTECCIÓN:			
GRADO de PROTECCIÓN:			
Estructural (Nivel II)			
Contorno de protección: Reflexado na cartografía.			
ACTUACIÓNS e USOS PERMITIDOS e PROHIBIDOS:			
En función do grao de protección, segundo o disposto no artigo 4.2.4 da Normativa.			
DETERMINACIÓNS PARA A SÚA CONSERVACIÓN, REHABILITACIÓN, MELLORA OU RECUPERACIÓN:			
Para a posta en valor do elemento, e como medida principal, deberase rehabilitar a cuberta, para posteriormente abordar os paramentos verticais.			
OBSERVACIÓNS:			
Non incluído ningún inventario previo.			
PLANIMETRÍA:			
Planos de Clasificación (Escala 1:5000):	C-08	Clasificación do Solo:	S.R.P.AUGAS
Planos de Ordenación (Escala 1:2000):	-		

XUNTA DE GALICIA
 Aprobado definitivamente por Orde da Conselleira de Medio Ambiente e Ordenación do Territorio
 de data 09 XAN. 2018
 A xefa do servizo de Planificación Urbanística II
 Lucía Linares Yañez

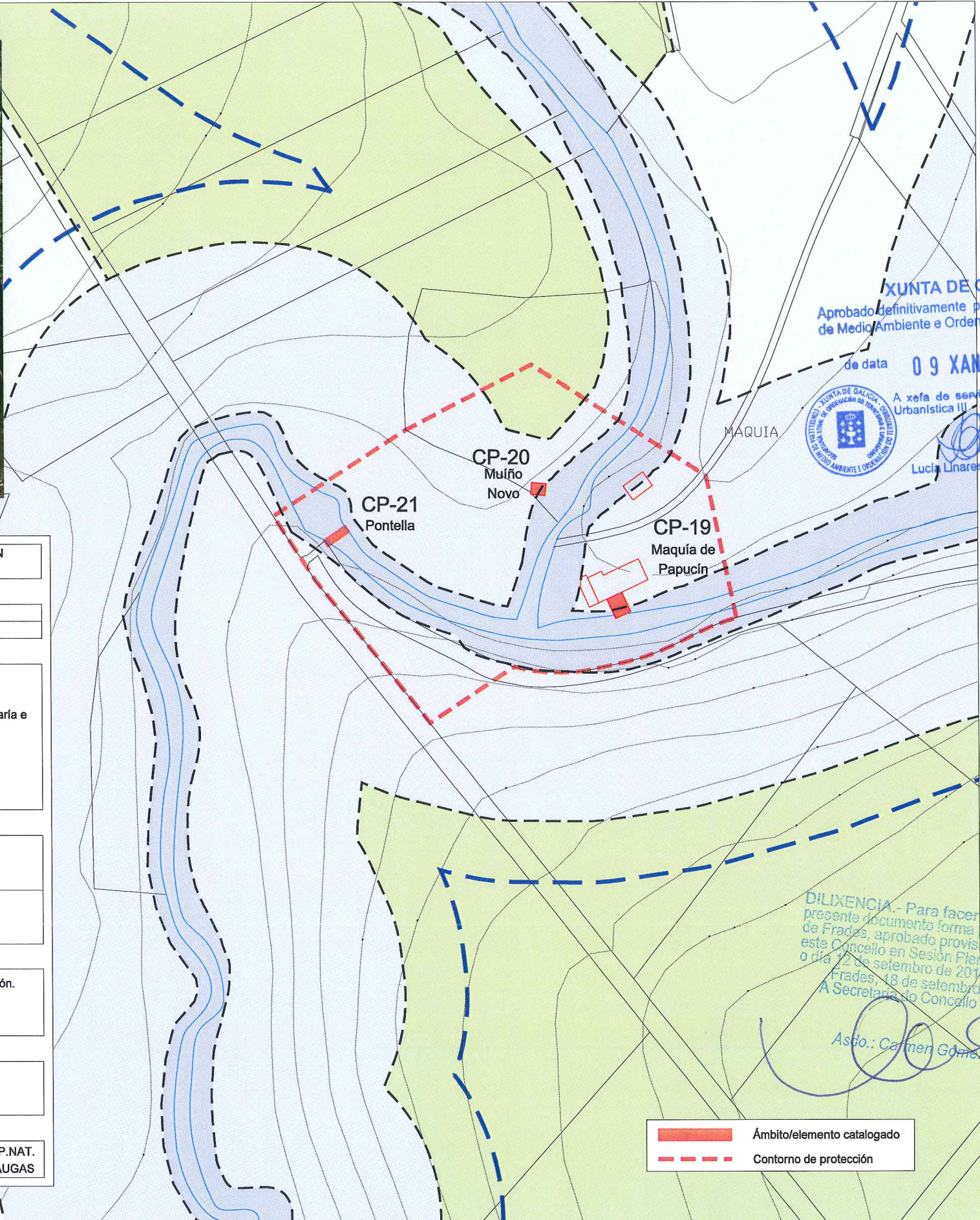
DILIXENCIA - Para facer constar que o presente documento forma parte do PXOM de Frades, aprobado provisionalmente por este Concello en Sesión Plenaria celebrada o día 12 de setembro de 2017.
 Frades, 18 de outubro de 2017.
 A Secretaría do Concello de Frades.
 Asdo. Carlos Gomez Otero.

Ámbito/elemento catalogado
 Contorno de protección



ELAS

DENOMINACIÓN: Maquía de Papucín		CLAVE de IDENTIFICACIÓN	
CONSTRUCCIÓN POPULAR		CP-19	
LOCALIZACIÓN:		COORDENADAS (U.T.M.):	
Maquía		X: 560.272	Y: 4.766.977
PARROQUIA: Santa María de Papucín		CONCELLO de FRADES	
CARACTERÍSTICAS:			
Arredor: rural, no lugar de Maquía, na beira do río Gaiteiro.			
Adscripción cultural: Arquitectura tradicional.			
Descrición: Construción con vivenda pegada á súa fachada norte con estrutura de planta baixa a partir de muros de cachotaría e cuberta a dúas augas con rematado de tella curva sobre armazón de madeira.			
Estado constructivo: Atópase en bo estado, tanto o muíño como a vivenda grazas a unha rehabilitación do conxunto.			
PROTECCIÓN:			
GRADO de PROTECCIÓN:			
Estrutural (Nivel II)			
Contorno de protección: Reflexado na cartografía.			
ACTUACIÓNS e USOS PERMITIDOS e PROHIBIDOS:			
En función do grao de protección, segundo o disposto no artigo 4.2.4 da Normativa.			
DETERMINACIÓNS PARA A SÚA CONSERVACIÓN, REHABILITACIÓN, MELLORA OU RECUPERACIÓN:			
Dado o estado de conservación do elemento, non se fai necesaria ninguna determinación especial para a súa conservación.			
OBSERVACIÓNS:			
Non incluído ningún inventario previo.			
PLANIMETRÍA:			
Planos de Clasificación (Escala 1:5000):	C-08	Clasificación do Solo:	S.R.P.ESP.NAT.
Planos de Ordenación (Escala 1:2000):	-		S.R.P.AUGAS



XUNTA DE GALICIA
Aprobado definitivamente por Orde da Conselleira de Medio Ambiente e Ordenación do Territorio

de data 09 XAN. 2018



A xefe de servizo de Planificación Urbanística III

Lucía Linares Yáñez

DILIXENCIA.- Para facer constar que o presente documento forma parte do PXOM de Frades, aprobado provisionalmente por este Concello en Sesión Plenaria celebrada o día 12 de setembro de 2017.
Frades, 18 de setembro de 2017.
A Secretaría do Concello de Frades.

Asdo.: Carmen Gómez Otero

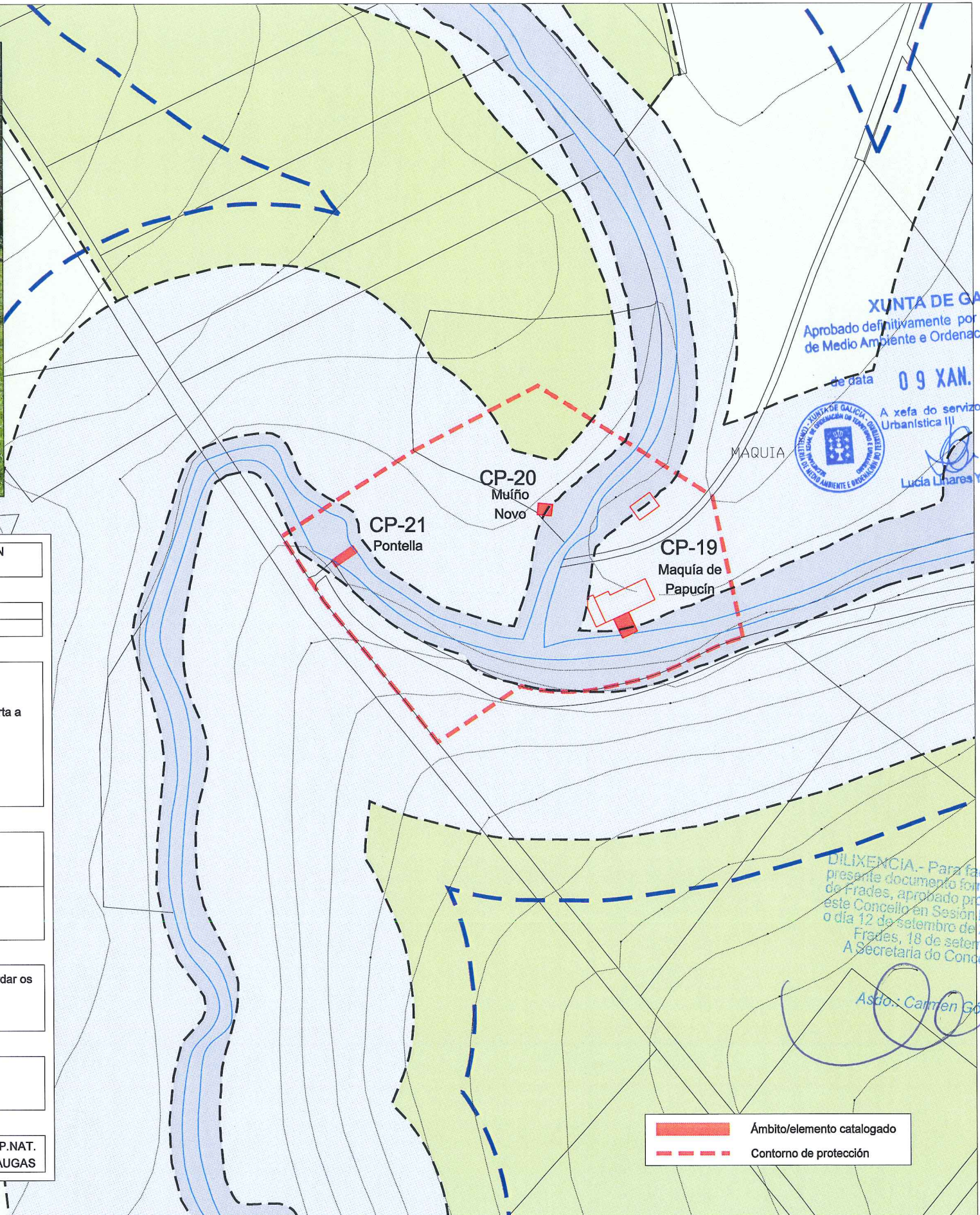
Ámbito/elemento catalogado
Contorno de protección





ELAS

DENOMINACIÓN: Muíño Novo		CLAVE de IDENTIFICACIÓN CP-20	
CONSTRUCCIÓN POPULAR			
LOCALIZACIÓN:		COORDENADAS (U.T.M.):	
Maquia		X: 560.239	Y: 4.767.025
PARROQUIA: Santa María de Papucín		CONCELLO de FRADES	
CARACTERÍSTICAS:			
Arredor: rústico, no lugar de Maquia, nas proximidades da maquia de Papucín.			
Adscripción cultural: Arquitectura tradicional.			
Descrición: Construción a partir de muros de cachotería, agás os marcos de portas e xanelas, que son de cantería. Cuberta a dúas augas con remate de tella camba, na metade posterior e lousa de pedra na anterior.			
Estado constructivo: O seu estado é de abandono.			
PROTECCIÓN:			
GRADO de PROTECCIÓN:			
Estructural (Nivel II)			
Contorno de protección: Reflexado na cartografía.			
ACTUACIÓNS e USOS PERMITIDOS e PROHIBIDOS:			
En función do grao de protección, segundo o disposto no artigo 4.2.4 da Normativa.			
DETERMINACIÓNS PARA A SÚA CONSERVACIÓN, REHABILITACIÓN, MELLORA OU RECUPERACIÓN:			
Para a posta en valor do elemento, e como medida principal, deberase rehabilitar a cuberta, para posteriormente abordar os paramentos verticais, así como a limpeza do canal e o entorno.			
OBSERVACIÓNS:			
Non incluído ningún inventario previo.			
PLANIMETRÍA:			
Planos de Clasificación (Escala 1:5000):	C-08	Clasificación do Solo:	S.R.P.ESP.NAT.
Planos de Ordenación (Escala 1:2000):	-		S.R.P.AUGAS



XUNTA DE GALICIA
Aprobado definitivamente por Orde da Conselleira
de Medio Ambiente e Ordenación do Territorio

de data 09 XAN. 2018



A xefa do servizo de Planificación
Urbanística III

Lucía Linares Yáñez

DILIXENCIA.- Para facer constar que o presente documento forma parte do PXOM do Frades, aprobado provisionalmente por este Concello en Sesión Plenaria celebrada o día 12 de setembro de 2017.
Frades, 18 de setembro de 2017.
A Secretaría do Concello de Frades.

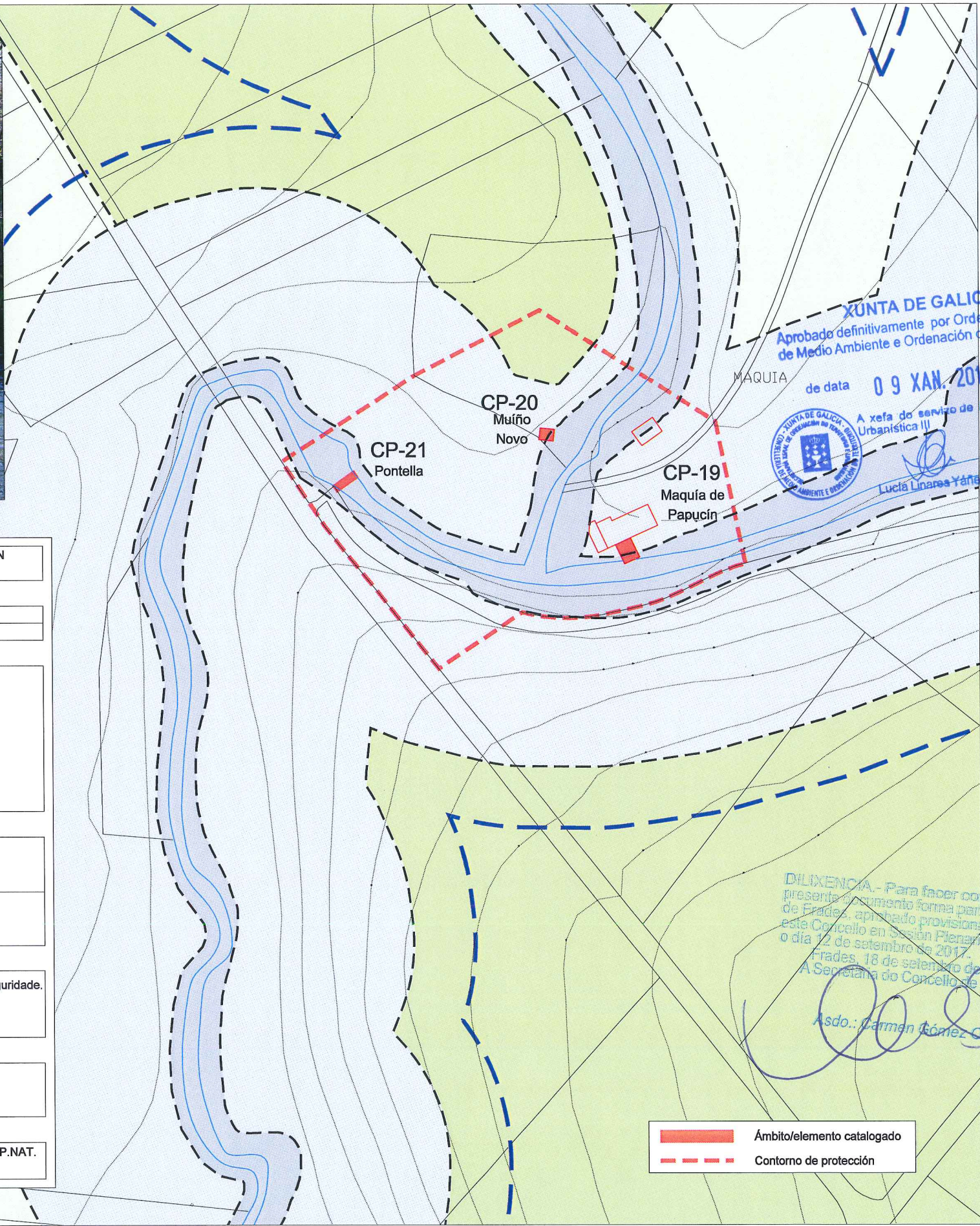
Asda: Carmen Gómez Otero.

Ámbito/elemento catalogado
Contorno de protección



ELAS

DENOMINACIÓN: Pontella		CLAVE de IDENTIFICACIÓN	
CONSTRUCCIÓN POPULAR		CP-21	
LOCALIZACIÓN:		COORDENADAS (U.T.M.):	
Maquia		X: 560.156	Y: 4.767.005
PARROQUIA: Santa María de Papucín		CONCELLO de FRADES	
CARACTERÍSTICAS:			
Arredor: rústico, no lugar de Maquia.			
Adscripción cultural: Arquitectura tradicional.			
Descrición: Pontella de dous vans sobre estribos e pila de cachotería. Taboleiros de formigón con bordos.			
Estado constructivo: O seu estado de conservación e bo.			
PROTECCIÓN:			
GRADO de PROTECCIÓN:			
Estructural (Nivel II)			
Contorno de protección: Reflexado na cartografía.			
ACTUACIÓNS e USOS PERMITIDOS e PROHIBIDOS:			
En función do grao de protección, segundo o disposto no artigo 4.2.4 da Normativa.			
DETERMINACIÓNS PARA A SÚA CONSERVACIÓN, REHABILITACIÓN, MELLORA OU RECUPERACIÓN:			
Para a posta en valor do elemento, e como medida principal, deberase rehabilitar a pila e dotalo de elementos de seguridade.			
OBSERVACIÓNS:			
Non incluído ningún inventario previo.			
PLANIMETRÍA:			
Planos de Clasificación (Escala 1:5000):		C-08	Clasificación do Solo: S.R.P.ESP.NAT.
Planos de Ordenación (Escala 1:2000):		-	



XUNTA DE GALICIA
Aprobado definitivamente por Orde da Conselleira de Medio Ambiente e Ordenación do Territorio

de data 09 XAN. 2018



A xefa do servizo de Planificación Urbanística III

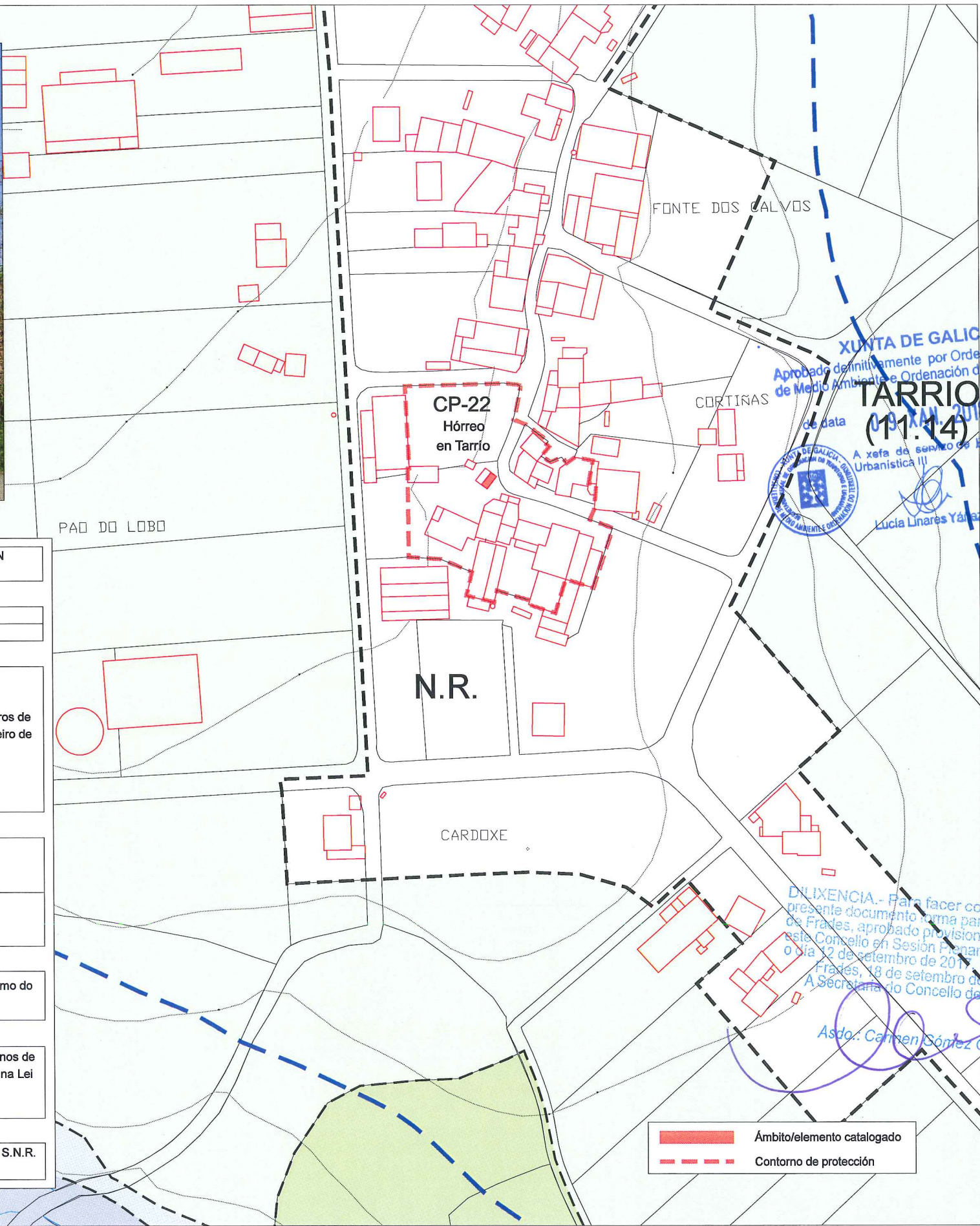

Lucía Linares Yañez

DILIXENCIA - Para facer constar que o presente documento forma parte do PXOM de Frades, aprobado provisionalmente por este Concello en Sesión Plenaria celebrada o día 12 de setembro de 2017.
Frades, 18 de setembro de 2017.
A Secretaría do Concello de Frades.

Asdo.: Carmen Gómez Otero.

Ámbito/elemento catalogado
Contorno de protección



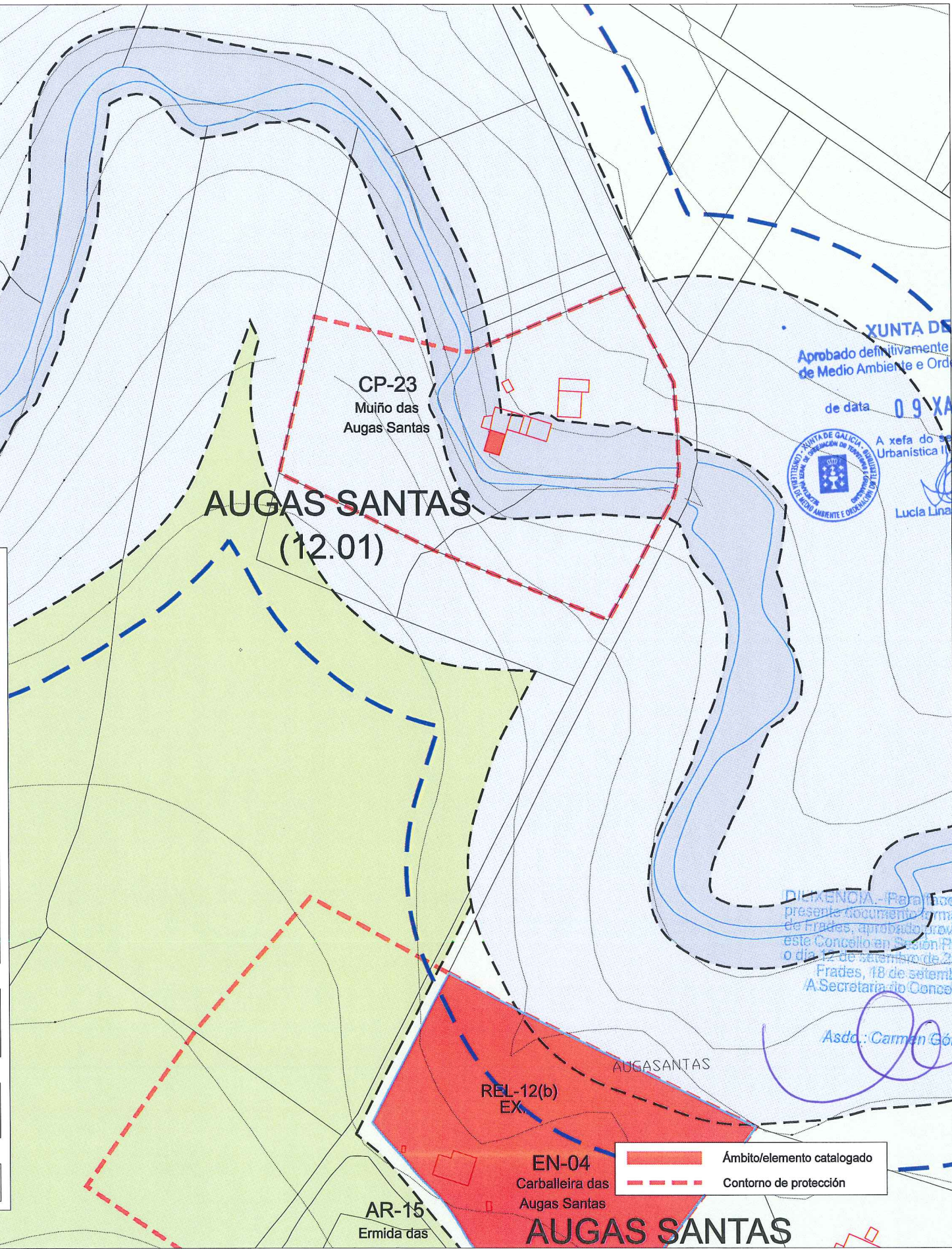


DENOMINACIÓN: Hórreo en Tarrío CONSTRUCCIÓN POPULAR		CLAVE de IDENTIFICACIÓN CP-22	
LOCALIZACIÓN: Tarrío PARROQUIA: Santa María de Papucín		COORDENADAS (U.T.M.): X: 560.156 Y: 4.767.005 CONCELLO de FRADES	
CARACTERÍSTICAS: Arredor: rural, no lugar de Tarrío. Adscripción cultural: Arquitectura tradicional. Descrición: Construción de planta rectangular e estrutura de dúas alturas, con planta baixa elevada e composta por muros de cachotaría, coroado por un tornarratos perimetral sobre o que localiza un hórreo de columnas de pedra lucidas con morteiro de cemento, e cinta e balagustos de madeira. Estado constructivo: O seu estado é de abandono.			
PROTECCIÓN: GRADO de PROTECCIÓN: Integral (Nivel I) Contorno de protección: Reflexado na cartografía. ACTUACIÓNs e USOS PERMITIDOS e PROHIBIDOS: En función do grao de protección, segundo o disposto no artigo 4.2.4 da Normativa.			
DETERMINACIÓNs PARA A SÚA CONSERVACIÓN, REHABILITACIÓN, MELLORA OU RECUPERACIÓN: Para a posta en valor do elemento, e como medida principal, se deberá realizar unha limpeza, tanto do elemento en si como do seu ámbito. Posteriormente realizarase unha rehabilitación da cuberta e posterior restauración dos paramentos verticais.			
OBSERVACIÓNs: Non incluído ningún inventario previo. No caso de que lles sean de aplicación o Decreto 449/1973, por ter máis de cen anos de antigüidade, serán considerados BIC e o seu réxime de protección, además do disposto no PXOM, será o establecido na Lei 8/1995, do 30 de outubro, do Patrimonio Cultural de Galicia, para este tipo de Bens.			
PLANIMETRÍA:			
Planos de Clasificación (Escala 1:5000):	C-08	Clasificación do Solo:	S.N.R.
Planos de Ordenación (Escala 1:2000):	11.14		

XUNTA DE GALICIA
 Aprobado definitivamente por Orde da Conselleira de Medio Ambiente e Ordenación do Territorio de data 09.XAN.2018
 A xefa de servizo de Planificación Urbanística II
 Lucía Linares Yáñez

DILIXENCIA.- Para facer constar que o presente documento forma parte do PXOM de Frades, aprobado provisionalmente por este Concello en Sesión Plenaria celebrada o día 12 de setembro de 2017.
 Frades, 18 de setembro de 2017.
 A Secretararía do Concello de Frades.
 Asdo: Carmen Gómez Otero.





XUNTA DE GALICIA
 Aprobado definitivamente por Orde da Conselleira de Medio Ambiente e Ordenación do Territorio
 de data 09 XAN. 2018
 A xefa do servizo de Planificación Urbanística II
 Lucía Linares Yáñez

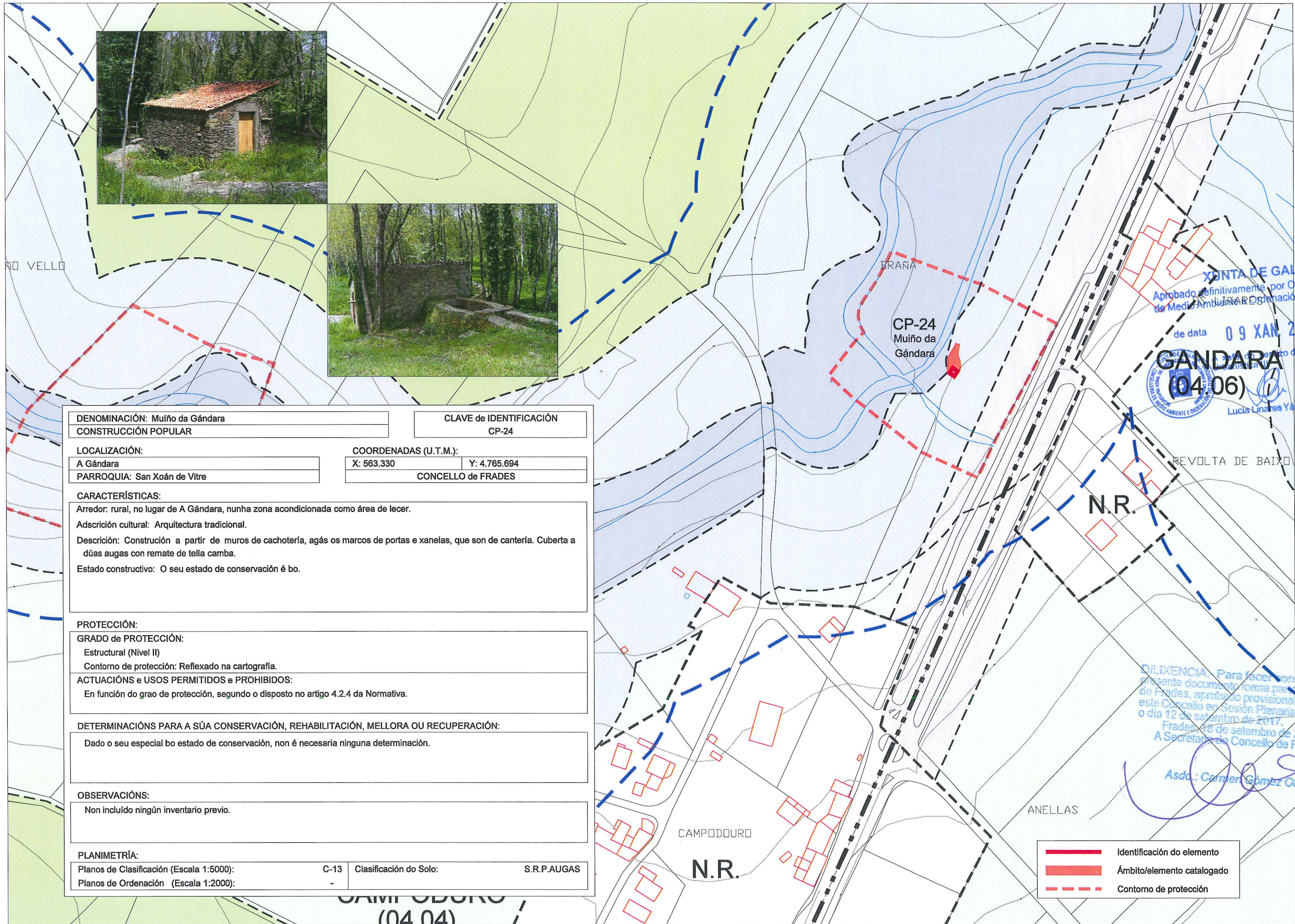
DENOMINACIÓN: Muíño das Augas Santas CONSTRUCCIÓN POPULAR		CLAVE de IDENTIFICACIÓN CP-23	
LOCALIZACIÓN: Augas Santas PARROQUIA: San Xoán de Vitre		COORDENADAS (U.T.M.): X: 562.491 Y: 4.765.978 CONCELLO de FRADES	
CARACTERÍSTICAS: Arredor: rústico, no lugar de Augas Santas. Adscripción cultural: Arquitectura tradicional. Descrición: Construción pegada a vivenda de pedra con estrutura de planta baixa a partir de muros de cachotaría lucidos con morteiro de cemento. Cuberta de caída única con rematado de tella curva sobre armazón de madeira. Estado constructivo: O seu estado de conservación é de abandono.			
PROTECCIÓN: GRADO de PROTECCIÓN: Estructural (Nivel II) Contorno de protección: Reflexado na cartografía.			
ACTUACIÓNS e USOS PERMITIDOS e PROHIBIDOS: En función do grao de protección, segundo o disposto no artigo 4.2.4 da Normativa.			
DETERMINACIÓNS PARA A SÚA CONSERVACIÓN, REHABILITACIÓN, MELLORA OU RECUPERACIÓN: Para a posta en valor do elemento, e como medida principal, se deberá realizar unha limpeza, tanto do elemento en si como do seu ámbito. Posteriormente realizarase unha rehabilitación da cuberta e posterior restauración dos paramentos verticais, eliminando os restos de cemento e realizando un posterior encintado das súas fachadas.			
OBSERVACIÓNS: Incluído no inventario da Dirección Xeral de Patrimonio da Xunta de Galicia.			
PLANIMETRÍA: Planos de Clasificación (Escala 1:5000): C-08 Clasificación do Solo: S.R.P.ESP.NAT. Planos de Ordenación (Escala 1:2000): -			

DIXENCIA.- Para facer constar que o presente documento forma parte do PXOM de Frades, aprobado provisionalmente por este Concello en Sesión Plenaria celebrada o día 12 de setembro de 2017.
 Frades, 18 de setembro de 2017.
 A Secretaríu Concello de Frades.

Asdo: Carmen Gómez Otero.

Ámbito/elemento catalogado
 Contorno de protección





DENOMINACIÓN: Muíño da Gándara		CLAVE de IDENTIFICACIÓN	
CONSTRUCCIÓN POPULAR		CP-24	
LOCALIZACIÓN:		COORDENADAS (U.T.M.):	
A Gándara		X: 563.330	Y: 4.765.694
PARROQUIA: San Xoán de Vitre		CONCELLO de FRADES	
CARACTERÍSTICAS:			
Arredor: rural, no lugar de A Gándara, nunha zona acondicionada como área de lecer.			
Adscrición cultural: Arquitectura tradicional.			
Descrición: Construción a partir de muros de cachotería, agás os marcos de portas e xanelas, que son de cantería. Cuberta a dúas augas con remate de tella camba.			
Estado constructivo: O seu estado de conservación é bo.			
PROTECCIÓN:			
GRADO de PROTECCIÓN:			
Estructural (Nivel II)			
Contorno de protección: Reflexado na cartografía.			
ACTUACIÓNS e USOS PERMITIDOS e PROHIBIDOS:			
En función do grao de protección, segundo o disposto no artigo 4.2.4 da Normativa.			
DETERMINACIÓNS PARA A SÚA CONSERVACIÓN, REHABILITACIÓN, MELLORA OU RECUPERACIÓN:			
Dado o seu especial bo estado de conservación, non é necesaria ningunha determinación.			
OBSERVACIÓNS:			
Non incluído ningún inventario previo.			
PLANIMETRÍA:			
Planos de Clasificación (Escala 1:5000):	C-13	Clasificación do Solo:	S.R.P.AUGAS
Planos de Ordenación (Escala 1:2000):	-		

XUNTA DE GALICIA
 Aprobado definitivamente por Orde da Conselleira de Medio Ambiente e Ordenación do Territorio
 de data 09 XAN 2018
GANDARA
(04.06)
 Lucía Unzueta Yañez

DILIXENCIA: Para facer constar que o presente documento forma parte do PXOM de Frades, aprobado provisionalmente por este Concello en Sesión Plenaria celebrada o día 12 de setembro de 2017.
 Frades, 18 de setembro de 2017.
 A Secretararía do Concello de Frades.

Asda: Carmen Gómez Otero

— Identificación do elemento
 — Ámbito/elemento catalogado
 - - - Contorno de protección

XUNTA DE GALICIA
Aprobado definitivamente por Orde da Conselleira
de Medio Ambiente e Ordenación do Territorio

de data **09 XAN. 2018**



A xefa do servizo de Planificación
Urbanística III



Lucía Linares Yáñez

DILIXENCIA.- Para facer constar que o presente documento forma parte do PXOM de Frades, aprobado provisionalmente por este Concello en Sesión Plenaria celebrada o día 12 de setembro de 2017.
Frades, 18 de setembro de 2017.
A Secretaria do Concello de Frades.

Asdo:  Carmen Gómez Otero.

CRUCEIROS E PETOS DE ÁNIMAS





XUNTA DE GALICIA
 Aprobado definitivamente por Orde da Conselleira
 de Medio Ambiente e Ordenación do Territorio

de data 09 XAN. 2018

A xefa do servizo de Planificación
 Urbanística III
 Lucía Linares Yáñez

DENOMINACIÓN: Cruceiro de Santa María CRUCEIROS e PETOS		CLAVE de IDENTIFICACIÓN CR-01	
LOCALIZACIÓN: A Igrexa		COORDENADAS (U.T.M.): X: 564.574 Y: 4.762.716	
PARROQUIA: Santa María de Añá		CONCELLO de FRADES	
CARACTERÍSTICAS: Arredor: rural, no lugar de A Igrexa. Adscrición cultural: Barroco Descrición: Realizado en granito. Posúe cruz circular, coas imaxes de Cristo crucificado con tres cravos, inclinando a cabeza cara á dereita, bendicindo con ambas mans, coroa de espiñas, pano de pureza suxeito cunha corda e INRI (pergamino); e no reverso a Dolorosa coas mans en cruz sobre peito, unha espadana cravada e sobre peaña dun anxo con ás; capitel cilíndrico con astrágalo circular, liso, ábaco, lados curvos e vértices achafranados, volutas, cabezas de anxo con alas, follas de ápice grosso e redondo e caveira; fuste circular; base cúbica; plataforma cuadrangular de tres gradas (gradas de lousa). Estado constructivo: O seu estado de conservación no seu conxunto é bo, sendo necesaria unha rehabilitación das gradas, que permitan unha posta en valor do elemento.			
PROTECCIÓN: GRADO de PROTECCIÓN: Integral (Nivel I) Contorno de protección: Reflexado na cartografía.			
ACTUACIÓNS e USOS PERMITIDOS e PROHIBIDOS: En función do grao de protección, segundo o disposto no artigo 4.2.4 da Normativa.			
DETERMINACIÓNS PARA A SÚA CONSERVACIÓN, REHABILITACIÓN, MELLORA OU RECUPERACIÓN: Para a posta en valor do elemento e como mellora deste, realizarase unha recuperación das bancadas, así como a eliminación de resto vexetais, que aceleren a degradación do mesmo.			
OBSERVACIÓNS: Incluído no inventario da Dirección Xeral de Patrimonio da Xunta de Galicia. No caso de que lles seran de aplicación o Decreto 571/1963, por ter máis de cen anos de antigüidade, serán considerados BIC e o seu réxime de protección, además do disposto no PXOM, será o establecido na Lei 8/1995, do 30 de outubro, do Patrimonio Cultural de Galicia, para este tipo de Bens.			
PLANIMETRÍA:		S.N.R.	
Planos de Clasificación (Escala 1:5000):	C-17	Clasificación do Solo:	S.N.R.
Planos de Ordenación (Escala 1:2000):	03.07		

EXHIBICIÓN.- Para facer constar que o presente documento forma parte do PXOM de Frades, aprobado provisionalmente por este Concello en Sesión Plenaria celebrada o día 12 de setembro de 2017.
 Frades, 18 de setembro de 2017.
 A Secretaría do Concello de Frades.

Asda. Carmen Gómez Siero

Ámbito/elemento catalogado
 Contorno de protección